





























# ÚZEMNÍ PLÁN CHUDČICE


## ZÁKLADNÍ ČLENĚNÍ ÚZEMÍ

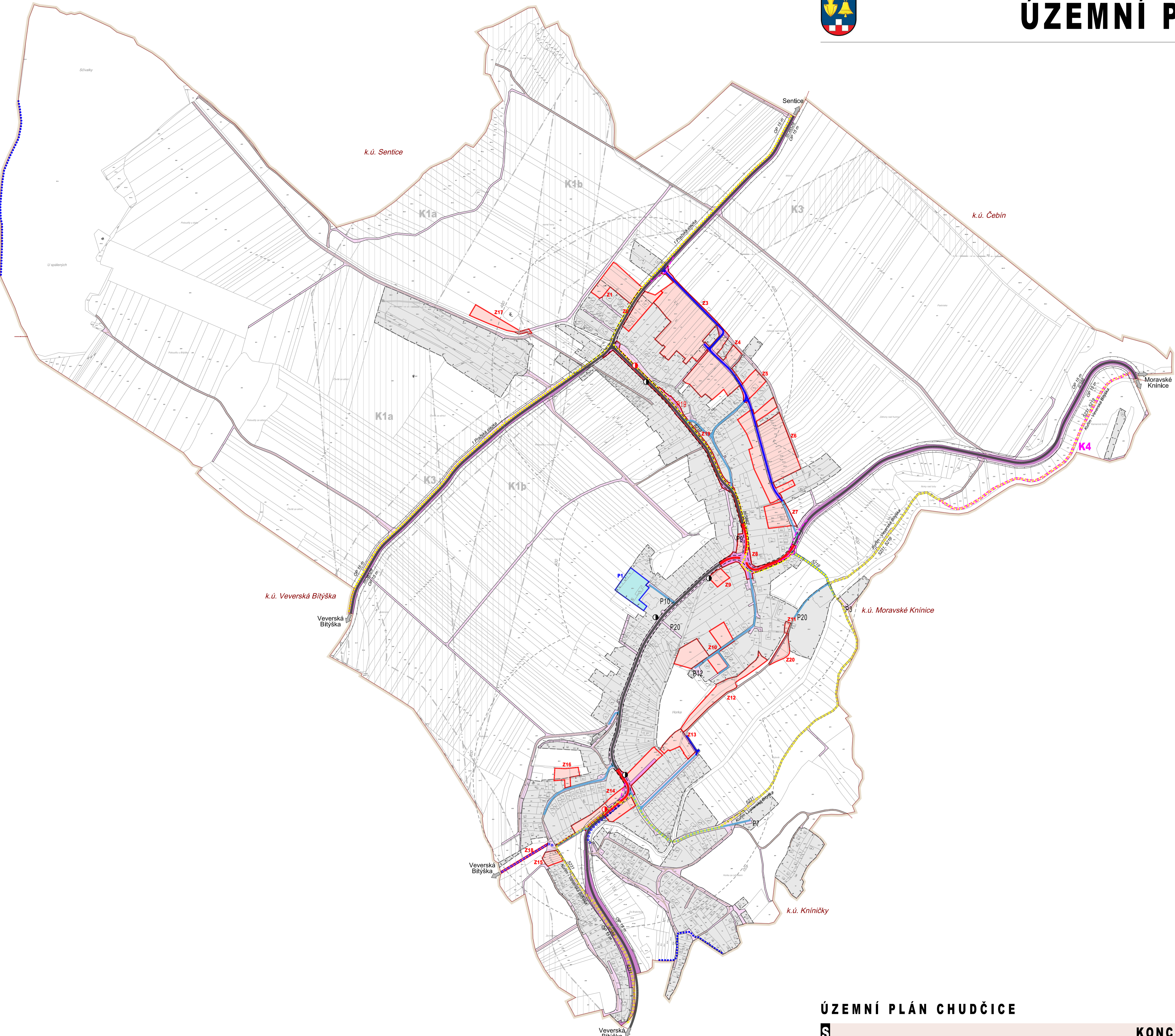
-  hranice katastrálního území obce Chudčice - řešené území
-  hranice zastavěného území dle zákona 183/2006 Sb. k 14.1.2022
-  zastavitelné plochy **Z1 - Z20**
-  plocha přestavby **P1**
-  koridory technické infrastruktury K1a, K1b, K3

## KONCEPCE DOPRAVNÍ INFRASTRUKTURY

- | stav  | návrh   |   |
|---|---|---|
|    |    | plochy dopravní infrastruktury  |
|    |    | plochy komunikací a prostranství místního významu                         |
|  |  | koridor dopravy - cyklistická stezka (Kufim - Veverská Bítýška) <b>K4</b> |
|  |  | silnice II. a III. třídy (+průjezdny úsek)                                |
|  |  | místní komunikace   |
|  |  | účelové komunikace a cesty  |
|  |  | cyklistické stezky  |
|  |  | pěší cesty a turisticky značené trasy                                     |
|  |  | zastávka hromadné dopravy - autobus                                       |
|  |  | izochrona dostupnosti zastávek hromadné dopravy 400 m                     |
|  |  | parkovací stání ve veřejném prostoru                                      |
|  |  | rozhledové trojúhelníky   |

## LIMITY VYUŽITÍ ÚZEMÍ

-  ochranné pásmo silnic



## ÚZEMNÍ PLÁN CHUDČICE

## KONCEPCE DOPRAVNÍ INFRASTRUKTURY

<b>S</b>	ZHOTOVITEL	Atelier ERA	SPOLUPRÁCE	ČÍSLO SMLOUVY	OBJEDNATEL	POŘIZOVATEL-Odbor investiční	MĚŘÍTKO	DATUM
		Ing.arch. Jiří Fixel		01/2018	Obec Chudčice	oddělení ÚP a TI - MěÚ Kufim	1 : 5 000	květen 2023

polohopisný podklad - katastrální mapa ČUZK (01/2022)  
využití těchto dat se řídí podmínkami ČUZK

Atelier ERA  
urbanismus a architektura  
sdružení architektů Fixel&Pech

**0.4**